

2020中秋、国庆假期

安全畅行指南



在**公安部交通管理局**的指导下，高德地图运用大数据技术、机器学习、综合研判等预测方法，推出了《2020中秋、国庆假期安全畅行指南》（以下简称“《指南》”），《指南》中海量交通大数据来自高德地图5.3亿月活跃用户（数据来自第三方机构QuestMobile）及行业浮动车数据，预测结果结合多年历史同期及近期数据得出，旨在为广大群众节假日安全畅行提供科学参考。

十一长假期间交通瞬息万变，预测结果仅供参考，如遇特殊天气、重大交通事故、交通临时管制情况，则预测无效，提醒公众出行时及时关注高德地图APP实时路况信息。

本报告中的文字、数据、图片、标识等所有内容均受到中国著作权法、专利法、商标法等知识产权法律法规以及相关国际条约的保护。未经高德事先书面许可，任何组织和个人不得将本报告中的任何内容用于任何商业目的。如引用发布，需注明出处为“高德地图交通大数据”，且不得对报告进行有悖原意的引用、删节和修改。

- 欲了解更多省、城市报告详细信息请访问：
- <https://report.amap.com/download.do>
- 感谢您的关注，敬请留意后续研究结果的发布

目录

高速出行指南

- 高速拥堵预测
 - 全国高速
 - 四大经济区
 - 湖北及武汉
- 十大热门高速预测

自驾游畅行指南

- 自驾游路线推荐及出行安全提示
- 周边道路易拥堵景区预测及出行提示

高速出行指南

■ 高速拥堵预测

- 全国高速
- 四大经济区
- 湖北及武汉

■ 十大热门高速预测



- 2020年国庆·中秋假期（10月1日-8日），较以往增加一天，预计全国高速出程拥堵高峰是10月1日，返程5日-8日拥堵较为分散；
- 受通勤晚高峰和提前出行影响，预计9月30日14时-23时全国高速将出现持续性拥堵；
- 国庆长假期间，全国高速10月1日为拥堵高峰，9时-12时为高峰时段，峰值出现在10时-11时；
- 5日-8日返程较为分散，全国高速拥堵程度低于出程，部分路段易出现拥堵、缓行现象。

高速出行指南

■ 高速拥堵预测

- 全国高速

- 四大经济区

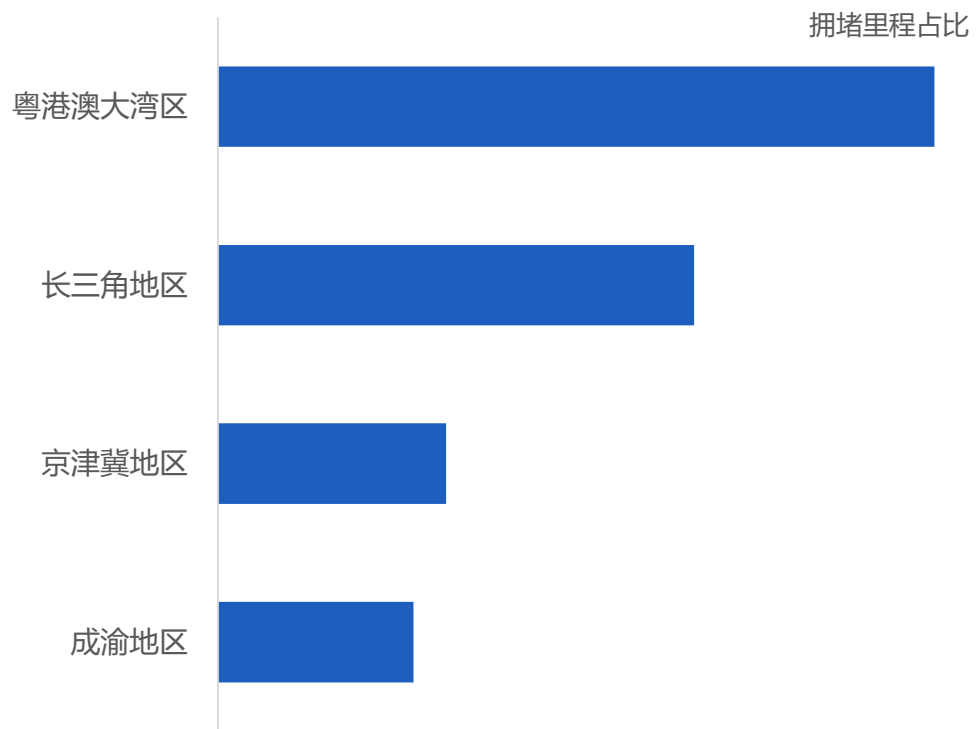
- 湖北及武汉

■ 十大热门高速预测



- 国庆·中秋期间，预计粤港澳大湾区高速拥堵程度最高，长三角次之，其次是京津冀地区与成渝地区；
- 四大区域出程高速拥堵高峰在10月1日9时-11时，粤港澳大湾区、长三角地区在9月30日22时-10月1日凌晨2时会出现拥堵小高峰；
- 四大区域返程高速拥堵较为分散，拥堵程度低于出程。

四大区域高速拥堵程度预测



注：粤港澳大湾区暂未统计香港、澳门。

京津冀地区、长三角地区出程高速易拥堵缓行路段预测

- ▶ 预计10月1日出程京津冀地区高速易拥堵缓行的路段有京台高速、京藏高速、荣乌高速、京港澳高速等。



城市	高速名称	高速方向	长度 (km)	拥堵延时指数 (6时-22时)	平均速度 (km/h)
天津	G3京台高速	胡辛庄互通-大张屯互通	15	5.3	14
北京	G6京藏高速	百葛桥-居庸关	19	4.9	16
沧州	G18荣乌高速	南排河大桥-沧黄跨线桥以南	14	3.2	31
北京	G4京港澳高速	机场路收费站-窦店服务区	15	2.6	36
唐山	G1京哈高速	石各庄镇-长深高速	6	2.3	47

- ▶ 预计10月1日出程长三角地区高速易拥堵缓行的路段主要分布在苏州、南京、无锡、上海等城市周边。



城市	高速名称	高速方向	长度 (km)	拥堵延时指数 (6时-22时)	平均速度 (km/h)
苏州	G1522常台高速	白塘特大桥-董浜枢纽	11	19.1	5
上海	G1503上海绕城高速	龙东路(4)收费站-沪崇苏立交桥	6	16.2	5
苏州	G15沈海高速	太仓沙溪服务区-董浜枢纽	19	15.6	6
南京	G36宁洛高速	马群枢纽-滁河特大桥	43	14.0	7
无锡	G4221沪武高速	华西收费站-峭岐枢纽	18	7.9	12

粤港澳大湾区、成渝地区出程高速易拥堵缓行路段预测

- ▶ 预计10月1日出程粤港澳大湾区沈海高速、广昆高速、长深高速等部分路段易出现拥堵缓行。



城市	高速名称	高速方向	长度 (km)	拥堵延时指数 (6时-22时)	平均速度 (km/h)
江门	G15沈海高速	沙塘收费站-广台高速	14	8.3	10
肇庆	G80广昆高速	蚬岗收费站-蚬岗服务区	5	7.2	13
江门	S32西部沿海高速	中和立交-上川岛服务区	34	5.3	19
惠州	G25长深高速	东江大桥-泰美服务区	22	4.4	20
惠州	G1523甬莞高速	冷水坑隧道-惠州西互通	7	3.9	24

- ▶ 预计10月1日成渝地区易拥堵缓行的高速主要集中在成都、重庆周边出城方向。



城市	高速名称	高速方向	长度 (km)	拥堵延时指数 (6时-22时)	平均速度 (km/h)
成都	G76厦蓉高速	龙泉湖收费站-石盘收费站	7	4.4	20
重庆	G65包茂高速	王家互通-古路服务区	9	3.6	25
重庆	G65包茂高速	海棠立交-南湖隧道	10	3.6	22
成都	S2成巴高速	大观音大桥-晔头咀大桥	6	3.6	27
成都	G4215蓉遵高速	成都第二绕城高速-二峨山隧道	12	3.5	29

四大区域返程高速易拥堵缓行路段预测



- 四大区域返程拥堵较为分散，高速拥堵程度低于出程；
- 预计京津冀地区高速返程较为平稳，G45大广高速（北京段）赵全营收费站-清河大桥易出现拥堵；长三角地区预计宁洛高速（滁州段）石门山大桥-三界收费站拥堵缓行程度较高；
- 粤港澳大湾区预计沈海高速（深圳段）松子坑大桥-水荷立交拥堵缓行程度较高；成渝地区包茂高速（重庆段）金佛山互通以西-龙凤山隧道易发生拥堵或缓行。

京津冀地区

城市	高速名称	高速方向	长度 (km)	拥堵延时指数 (6时-22时)	平均速度 (km/h)
北京	G45大广高速	赵全营收费站-清河大桥	14	4.0	24
保定	G95首都环线高速	高官庄收费站-东湾收费站	6	2.7	33
秦皇岛	G1京哈高速	秦皇岛北收费站-秦皇岛收费站	6	2.0	38

长三角地区

城市	高速名称	高速方向	长度 (km)	拥堵延时指数 (6时-22时)	平均速度 (km/h)
滁州	G36宁洛高速	石门山大桥-三界收费站	46	11.3	9
上海	G40沪陕高速	G40四号河桥-G40长兴岛收费站	18	7.9	11
南通	G15沈海高速	兴东枢纽-苏通长江公路大桥	31	7.7	11

粤港澳大湾区

城市	高速名称	高速方向	长度 (km)	拥堵延时指数 (6时-22时)	平均速度 (km/h)
深圳	G15沈海高速	松子坑大桥-水荷立交	14	10.2	8
惠州	G15沈海高速	白云仔互通-新村立交以东	18	3.4	28
肇庆	G55二广高速	石川岭隧道-南木岭隧道	12	3.4	26

成渝地区

城市	高速名称	高速方向	长度 (km)	拥堵延时指数 (6时-22时)	平均速度 (km/h)
重庆	G65包茂高速	金佛山互通以西-龙凤山隧道	10	3.4	21
雅安	G5京昆高速	成渝环线高速-新民南路	5	2.6	32
成都	G42沪蓉高速	清泉收费站-姚洪路	5	2.2	50

高速出行指南

■ 高速拥堵预测

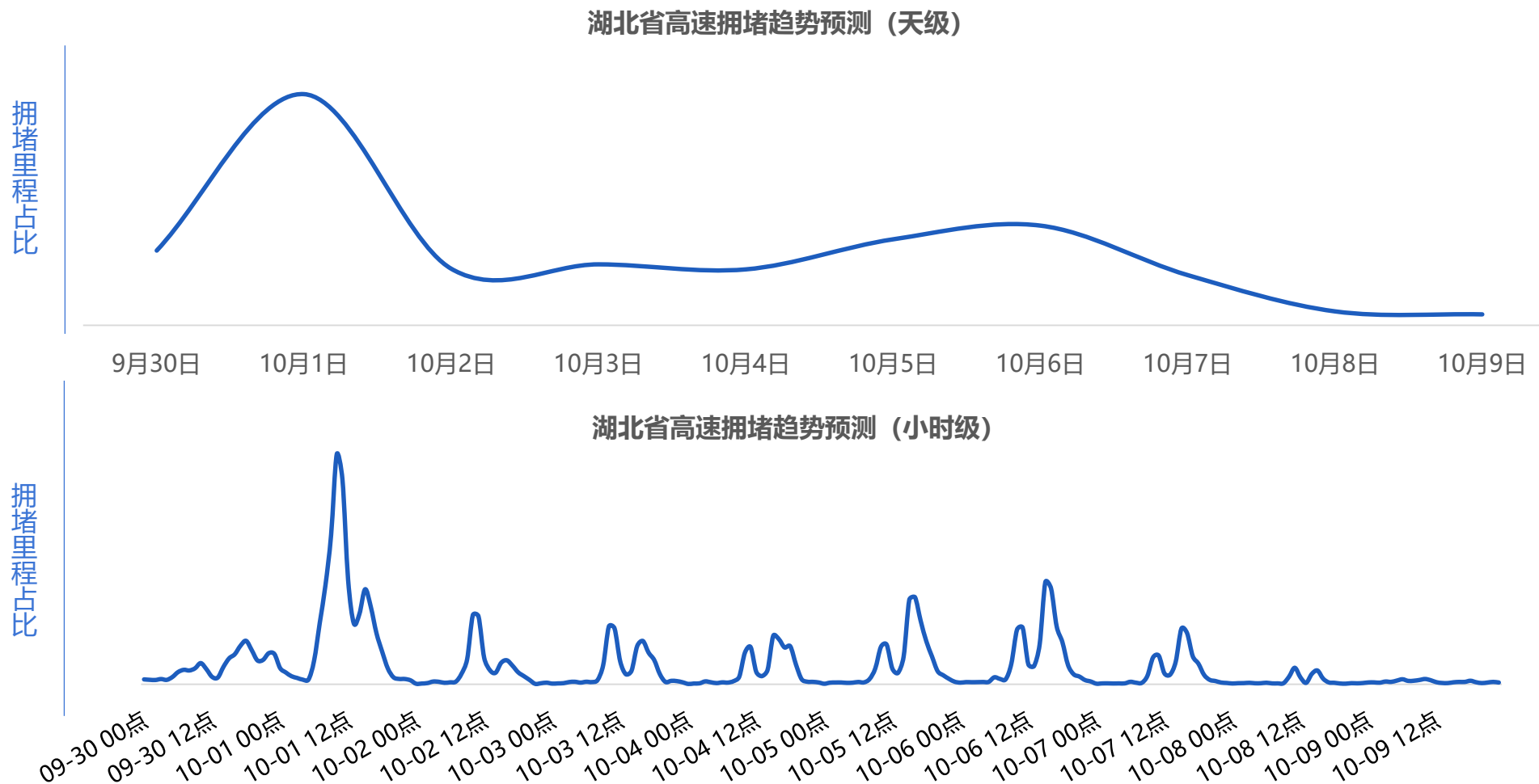
- 全国高速
- 四大经济区
- 湖北及武汉

■ 十大热门高速预测



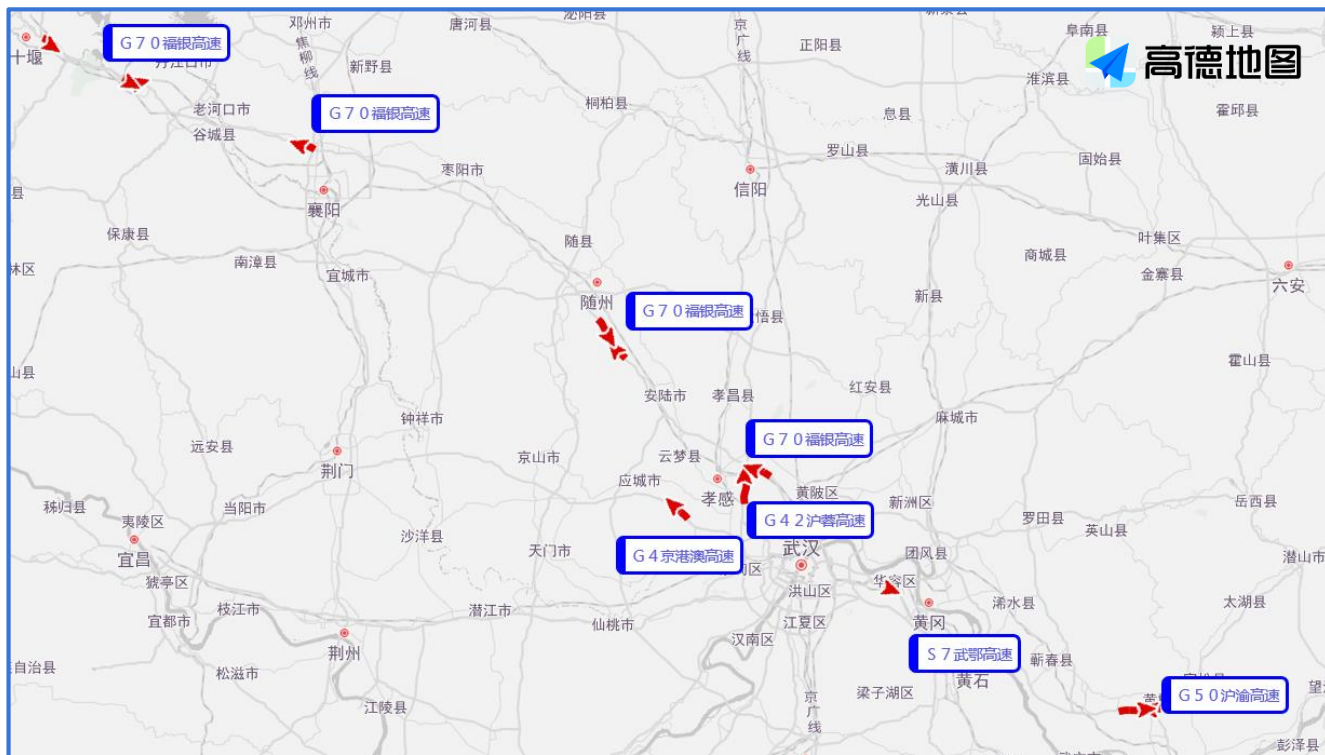
湖北省国庆·中秋期间高速拥堵趋势预测

2020年国庆·中秋假期（10月1日-8日），预计10月1日9时-11时为高速出程拥堵高峰；10月6日为返程拥堵高峰，14时-18时拥堵程度较高。



- 根据高德地图交通大数据预测，2020年国庆·中秋期间湖北省出程易拥堵缓行的高速主要分布在武汉、孝感、随州、十堰等城市周边，其中G50沪渝高速、G70福银高速、G42沪蓉高速等高速的部分路段易发生拥堵或缓行；
- 建议行驶到以下路段的车主时刻注意路况，及时躲避拥堵。

10月1日高速易拥堵缓行路段分布



10月1日高速易拥堵缓行路段

高速名称	高速方向	拥堵时长 (h)	易拥堵时段
G50沪渝高速	黄梅互通-黄梅服务区	23	01~24
G50沪渝高速	花桥互通-黄梅服务区	21	00~04, 07~24
G70福银高速	岳家冲-清水河大桥	18	00~03, 09~24
G70福银高速	檀树湾-京港澳高速	17	07~24
G42沪蓉高速	汉北河2号大桥-汉长线	17	07~24
G4京港澳高速	孝感府河大桥-孝感大道	16	08~24
G70福银高速	浪河大桥-张家院大桥	16	08~24
G70福银高速	贯庄小学附近-洛阳镇	15	09~24
G70福银高速	襄阳互通-排子河大桥	15	09~24
G70福银高速	徐家湾隧道段-浪河大桥	15	09~24
S7武鄂高速	葛店互通2号桥-黄鄂高速	15	09~24
G70福银高速	呼北高速-韩家沟	15	09~24

- 返程10月6日湖北省高速整体路况平稳，预计G50沪渝高速、G70福银高速、G42沪蓉高速等高速的部分路段会出现易拥堵缓行状态，提醒行驶到以下路段的车主时刻注意路况，及时躲避拥堵。

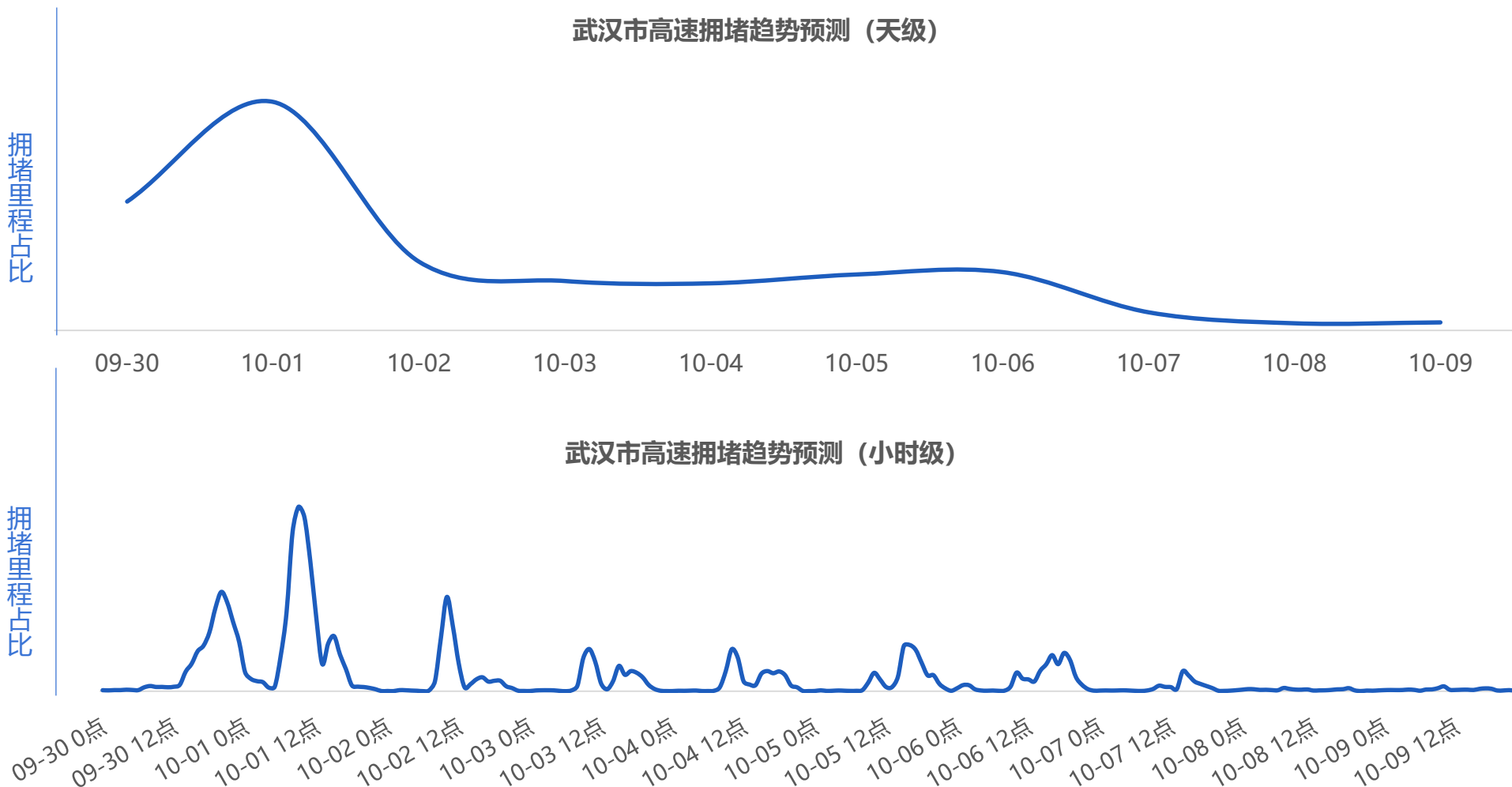
10月6日高速易拥堵缓行路段分布



10月6日高速易拥堵缓行路段

高速名称	高速方向	拥堵时长 (h)	易拥堵时段
G50沪渝高速	花桥互通-黄梅服务区	11	09~ 13, 15~ 22
G50沪渝高速	黄梅互通-黄梅服务区	9	09~ 18
G50沪渝高速	周家台-S15汉蔡高速出入口	9	13~ 22
G50沪渝高速	榔坪大桥-榔坪服务区	8	13~ 16, 18~ 23
G70福银高速	麻安高速-响水河大桥	7	11~ 18
G50沪渝高速	三星垸附近-周家台附近	7	14~ 18, 19~ 22
G42沪蓉高速	韩家湾附近-新沟高架桥	7	12~ 19
G50沪渝高速	扁担垭隧道-肖家坝附近	5	13~ 14, 17~ 21
G55二广高速	欧庙停车区-孔家岗附近	5	08~ 13
G50沪渝高速	后河特大桥-朱家岩隧道段	5	15~ 18, 22~ 24

预计2020年国庆·中秋假期前一天9月30日13时武汉市高速拥堵逐渐上升，20时-21时会出行小高峰，10月1日8时-12时为高速出程拥堵高峰；返程拥堵小高峰出现在10月5、6日，15时-20时相对拥堵。



根据高德地图交通大数据预测，2020年国庆·中秋期间武汉市出程易拥堵缓行的高速主要是S15汉蔡高速、G50沪渝高速、G42沪蓉高速等高速的部分路段，建议行驶到以下路段的车主时刻注意路况，及时躲避拥堵。

10月1日高速易拥堵缓行路段

高速名称	高速方向	拥堵时长 (h)	易拥堵时段
S15汉蔡高速	索子长河二号桥-G50沪渝高速出入口	14	00~ 01, 06~ 19
G50沪渝高速	永安服务区-北河出口	13	00~ 01, 06~ 18
G42沪蓉高速	东西湖大桥-汉北河1号大桥	9	07~ 13, 14~ 17
S3武麻高速	新集互通-丁家大湾高架桥	7	07~ 12, 13~ 14, 15~ 16
G4201武汉绕城高速	后湖大桥-黄陂互通桥	6	08~ 12, 15~ 17
G4201武汉绕城高速	杜公湖大桥-东西湖大桥	6	07~ 12, 16~ 17
G4京港澳高速	东西湖服务区-孝感府河大桥	5	07~ 12
G4京港澳高速	汉蔡高速-东西湖南桥	5	06~ 11
汉十高速	横店互通桥-汉口北出口	4	12~ 13, 14~ 17
S1岱黄高速	刘店立交-B跨线桥	4	07~ 11

10月1日高速易拥堵缓行路段分布



根据高德地图交通大数据预测，2020年国庆·中秋期间武汉市返程易拥堵缓行的高速主要是G50沪渝高速、G42沪蓉高速、G4京港澳高速等高速的部分路段，建议行驶到以下路段的车主时刻注意路况，及时躲避拥堵。

10月6日高速易拥堵缓行路段

高速名称	高速方向	拥堵时长 (h)	易拥堵时段
G50沪渝高速	周家台附近-S15汉蔡高速出入口	6	15~ 21
G42沪蓉高速	汉北河1号大桥-G4京港澳高速出入口	6	12~ 13, 15~ 20
G4京港澳高速	东西湖服务区-东西湖大道出入口	4	15~ 19
S8关豹高速	豹邂互通-新武黄立交桥	4	20~ 24

10月6日高速易拥堵缓行路段分布



高速出行指南

■ 高速拥堵预测

- 全国高速
- 四大经济区
- 湖北及武汉

■ 十大热门高速预测



预计2020年国庆·中秋期间全国十大热门高速主要分布在长三角地区、粤港澳大湾区，其中G2京沪高速（无锡段）、G4京港澳高速（广州段、东莞段）车流量较大，提醒车主行驶到以下路段时，注意保持车距，小心驾驶。

国庆·中秋期间全国十大热门高速预测



自驾游畅行指南

- 自驾游路线推荐及出行安全提示
- 周边道路易拥堵景区预测及出行提示



在京津冀地区自驾的市民及游客可选择百里山水画廊线、G109北京段、G108北京段等路线；提醒驾车人员在弯度和坡度较大的公路行驶时，切勿超车，保持车距，另外夜间在盘山路行驶时，要注意看急弯处的反光镜，查看对面是否来车。

京津冀地区自驾游路线推荐

线路名称	沿途景区
延庆百里山水画廊	白河堡水库
	百里山水画廊
G109北京段	京西十八潭
	珍珠湖景区
	幽州大峡谷
	灵水村
	爨底下
	清水镇
G108北京段	房山区河北镇
	霞云岭国家森林公园房山区
	六石路
	红井路

京津冀地区自驾游路线沿途景区分布

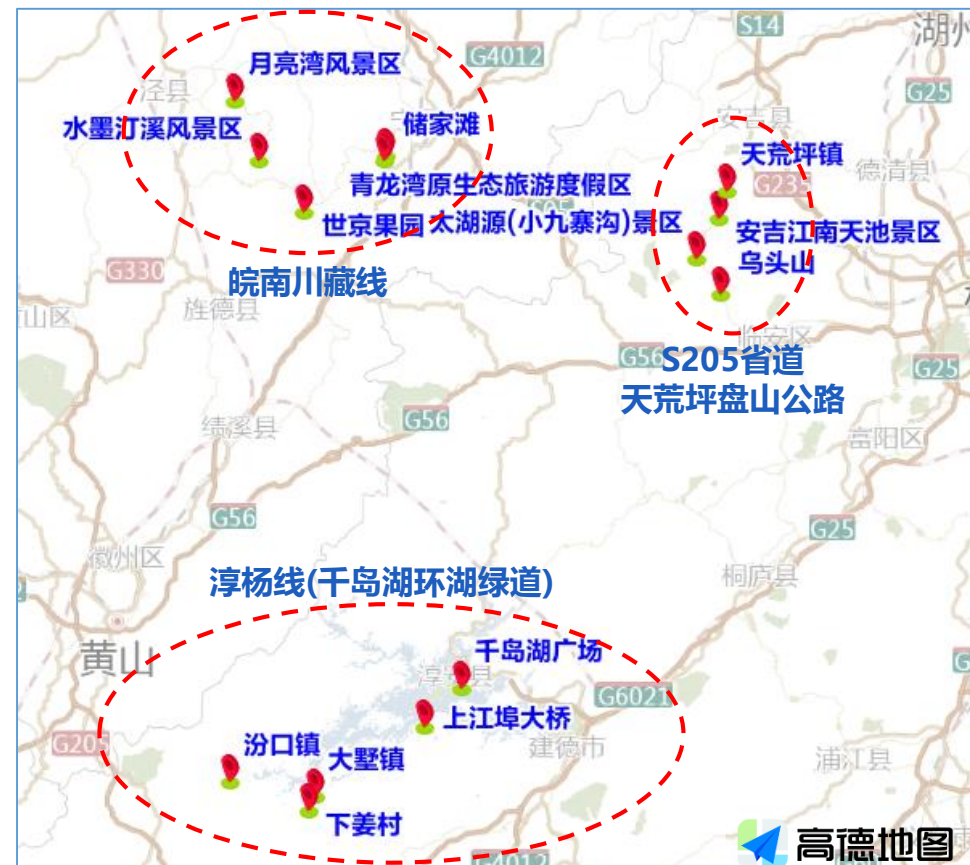


在长三角地区自驾游的用户可选择S205省道（天荒坪盘山公路）、淳杨线(千岛湖环湖绿道)、皖南川藏线。提醒自驾前往的游客注意提前了解途经地的交通状况和天气情况，小心驾驶。

长三角地区自驾游路线推荐

线路名称	沿途景区
S205省道 天荒坪盘山公路	乌头山
	太湖源(小九寨沟)景区
	安吉江南天池景区
	天荒坪镇
淳杨线 (千岛湖环湖绿道)	千岛湖广场
	上江埠大桥
	大墅镇
	下姜村
	汾口镇
皖南川藏线	储家滩
	青龙湾生态旅游度假区
	世京果园
	水墨汀溪风景区
	月亮湾风景区

长三角地区自驾游路线沿途景区分布



2020年国庆·中秋期间，四川自驾游线路可选择九黄大环线，沿途景区多分布在国省道周边，提醒自驾前往的游客注意行车安全，切勿疲劳驾驶；另外部分景区海拔较高，提醒前去的游客要关注自身及身边人的身体状况，谨防剧烈运动。

四川地区自驾游路线推荐

线路名称	沿途景区
九黄大环线	九寨沟
	黄龙国家重点风景名胜区
	牟尼沟风景区
	瓦切塔林
	黄河九曲第一湾
	若尔盖
	郎木寺景区

四川地区自驾游路线沿途景区分布



假期出行安全提示

- 自驾前往景区游玩时，如遇交通流量大、道路养护、收费站通行缓慢等情况，请注意按序排队，不要夹塞，不要逆行，不要挤占应急车道，以免造成更严重的交通拥堵；
- 节日期间骑摩托车、电动车短途出行的群众也较多，为减少交通事故，提醒广大骑乘人员，无论是骑乘摩托车还是电动车，请正确佩戴头盔；
- 节日期间，城市务工人员、上班人员集中回家探亲等活动增多，农村道路交通安全风险将加大；在县乡村道路和山区公路驾车行驶，请注意观察路况，不超速行驶，经过村庄、路口、山路转弯处要提前鸣笛；
- 节日期间，密切关注天气变化，如自驾出行途中遇大雨、团雾等恶劣天气，及时开启雾灯，降低车速，适当增大跟车距离，如在景区露营，请及时增加保暖设备。

自驾游畅行指南

- 自驾游路线推荐及出行安全提示
- 周边道路易拥堵景区预测及出行提示
 - 全国
 - 湖北
 - 北京、杭州、青岛



- 受假期出游需求集中的影响，2020年国庆·中秋期间全国部分景点周边道路将会出现易拥堵缓行状态，根据高德地图交通大数据预测，周边道路易拥堵景区有开封市-开封府、武汉市-木兰草原、深圳市-大梅沙海滨公园等；
- 提示人们在不熟悉的高速上行车时，如果发现走错路后，应该“将错就错”行驶到下一个出口下高速再返程，千万不要怕耽误时间而倒车、逆行，以免发生交通事故。

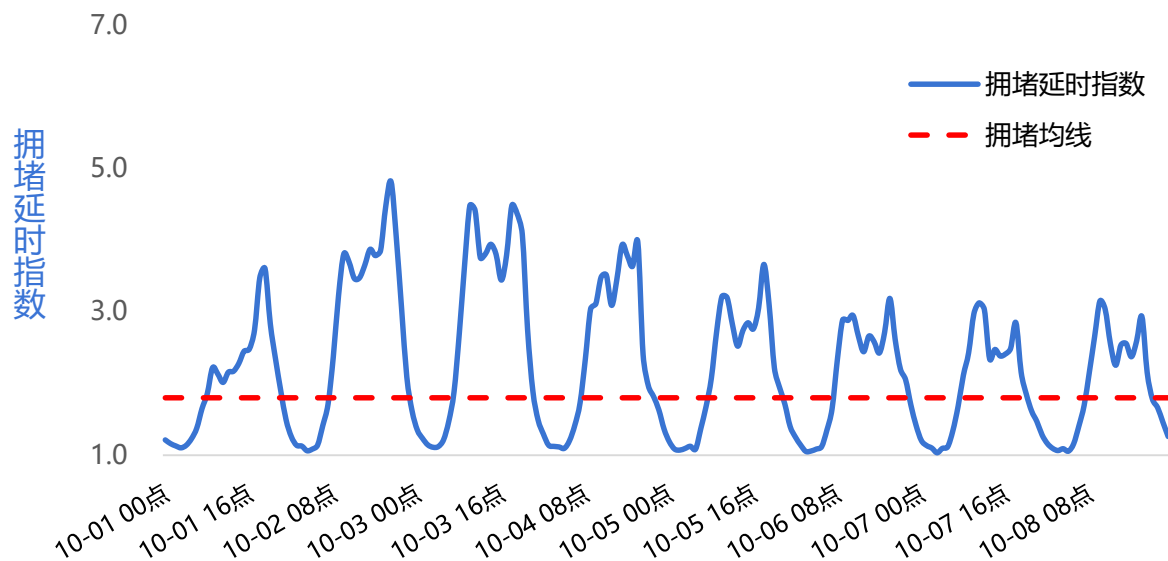
2020年国庆·中秋期间周边道路易拥堵景区TOP 10预测



国庆·中秋期间开封府、包公祠周边出行提示

- 2020年国庆·中秋期间，预计开封府、包公祠景区周边道路**白天**整体拥堵程度较高；
- 【易拥堵道路】：西坡北街、向阳路、包府坑北路、延庆街、大纸坊街、包公湖北路等路段；
- 【出行建议】：节日期间，景区周边拥堵程度较高，尽量选择公共交通前往，提醒游客遇到拥堵耐心排队；另外，景区周边部分道路有施工封路，提醒自驾前往的游客关注实时交通。

2020年国庆·中秋期间开封府、包公祠周边道路拥堵趋势预测



注：景区周边道路拥堵趋势预测依据景区周边2km范围的道路。

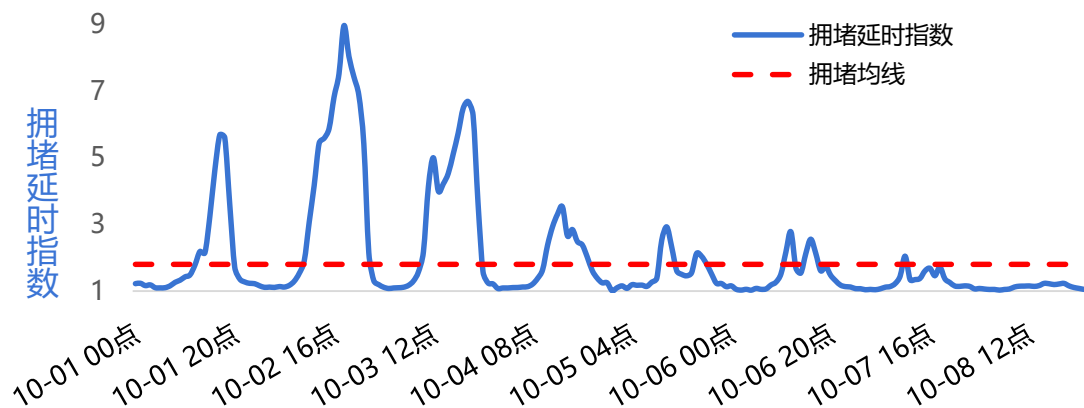
2020年国庆·中秋期间开封府、包公祠易拥堵路段预测



- 2020年国庆·中秋期间，预计自驾前往大梅沙海滨公园、小梅沙沙滩的游客较多；
- 【易拥堵道路】：预计2020年国庆·中秋期间前往大梅沙海滨公园、小梅沙沙滩惠深沿海高速、武深高速拥堵程度较高；
- 【易拥堵时段】：10月1日13时-20时、10月2日12时-24时、10月3日10时-22时、10月4日11时-18时周边道路易发生拥堵；
- 【出行建议】：（1）提醒前往的人们可以考虑从北山道绕行至盐梅路抵达；（2）提醒自驾前往的市民及游客可以考虑错峰出行，10月5日14时以后、10月5日-8日前往，避开拥堵。

2020年国庆·中秋期间大梅沙海滨公园易拥堵路段预测

2020年国庆·中秋期间大梅沙海滨公园周边道路拥堵趋势预测



注：景区周边道路拥堵趋势预测依据景区周边2km范围的道路。



备注：国庆期间，如遇特殊天气或其他不可抗力因素导致景区关闭时，还请谨慎前往。

自驾游畅行指南

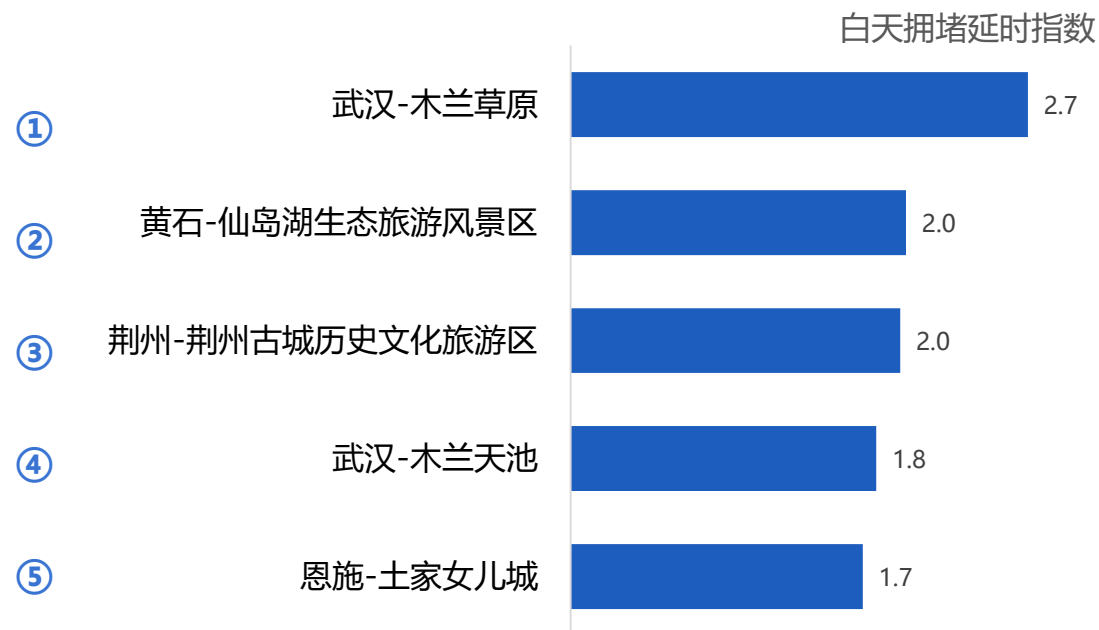
- 自驾游路线推荐及出行安全提示
- 周边道路易拥堵景区预测及出行提示
 - 全国
 - 湖北
 - 北京、杭州、青岛



- ▶ 自8月8日起，湖北A级景区对全国游客免门票，国庆·中秋期间部分景点周边道路将会出现易拥堵缓行状态，预计长假期间周边道路最易拥堵景区是武汉木兰草原，其次是仙岛湖生态旅游风景区、荆州古城历史文化旅游区等；
- ▶ 提示市民及游客驾车前往时，要注意安全，路遇拥堵时，切勿占用应急车道超车，长时间驾车时，注意在就近的服务区休息。



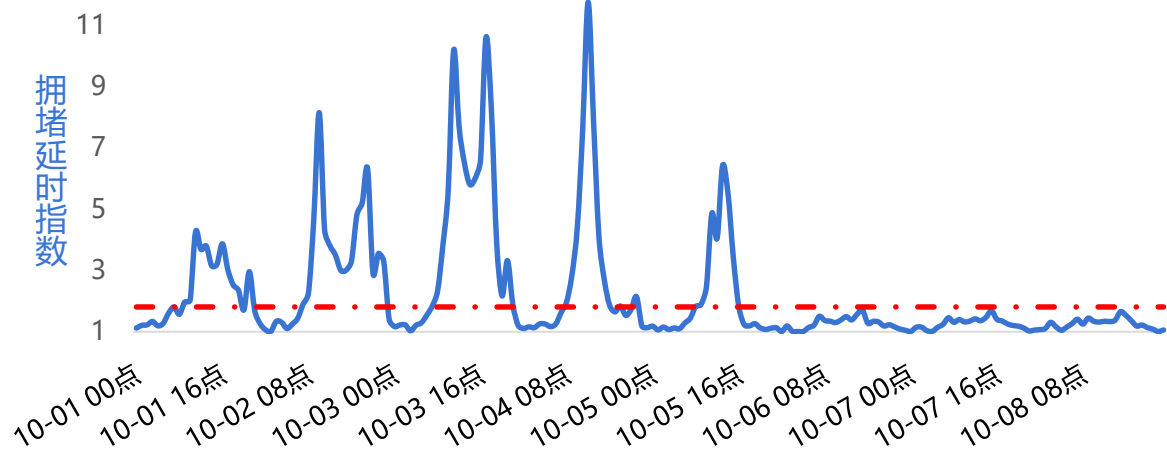
2020年国庆·中秋期间周边道路易拥堵景区TOP 5预测



注：景区周边道路拥堵预测依据景区周边2km范围的道路。

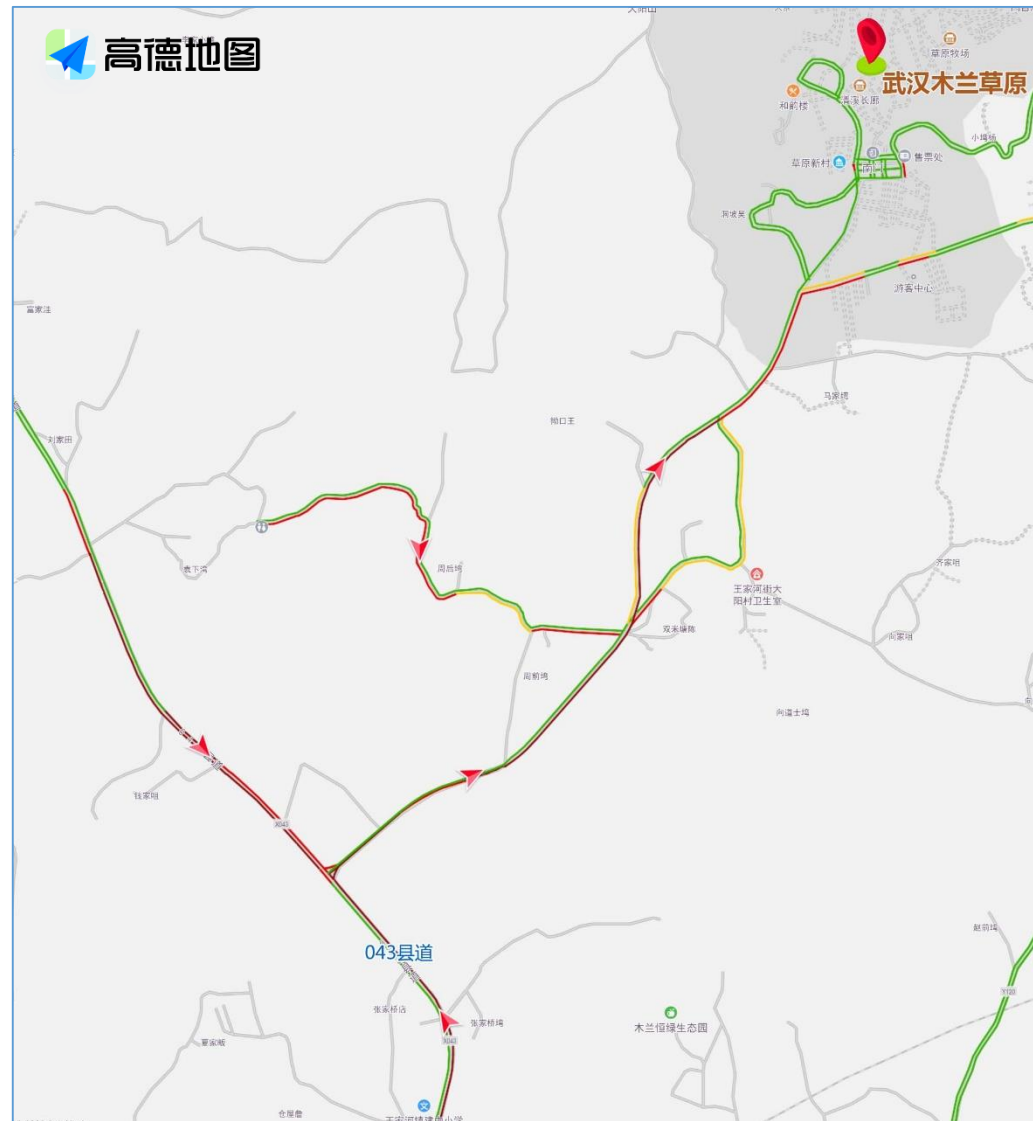
- ▶ 武汉木兰草原拥堵路段主要是前往景区的道路，10月1日-5日**白天**拥堵程度较高，另外通往景区的043县道拥堵程度较高，且快到售票处的路段车流量较为集中，提醒自驾的游客注意安全，有序排队。
- ▶ **【出行建议】**：提醒前去游玩的市民及游客可以考虑在10月6日-8日前去游玩。

2020年国庆·中秋期间武汉木兰草原周边道路拥堵趋势预测



注：景区周边道路拥堵趋势预测依据景区周边2km范围的道路。

2020年国庆·中秋期间武汉木兰草原易拥堵路段预测



自驾游畅行指南

- 自驾游路线推荐及出行安全提示
- 周边道路易拥堵景区预测及出行提示
 - 全国
 - 湖北
 - 北京、杭州、青岛



北京-国庆·中秋期间北京八达岭长城周边出行提示

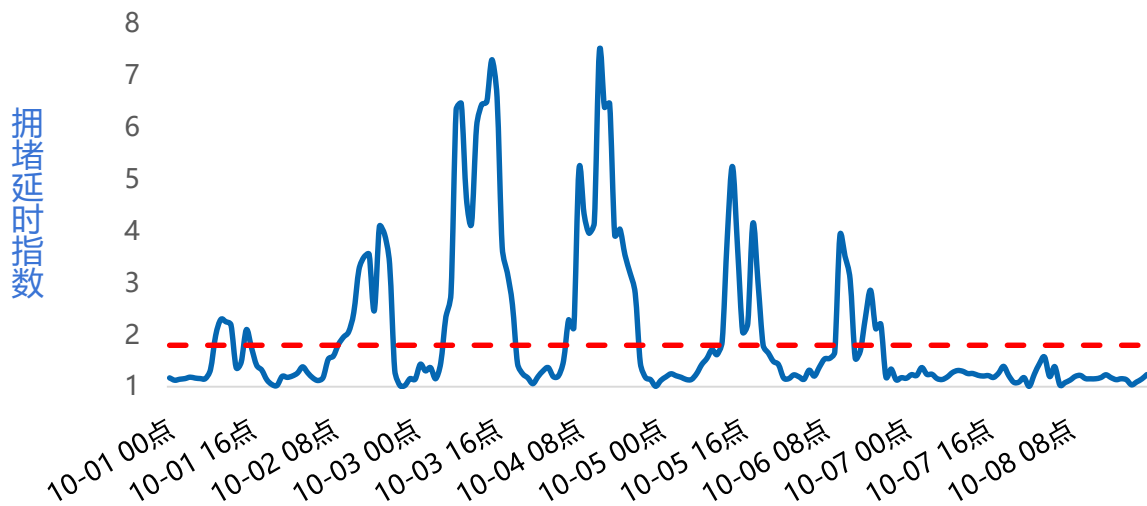
预计国庆期间前往八达岭长城路段会有部分拥堵，提醒自驾出行的人在高速行驶时注意安全。

- 【易拥堵路段】：京藏高速（健翔桥-西三旗收费站、百葛桥-居庸关）等；
- 【易拥堵时段】：10月2日-6日白天拥堵程度较高；
- 【出行建议】：尽量选择公共交通出行，百葛桥至八达岭长城路段拥堵时可绕行G6辅路行驶，避开高峰时段，错峰出行。

2020年国庆·中秋期间北京八达岭长城易拥堵路段预测



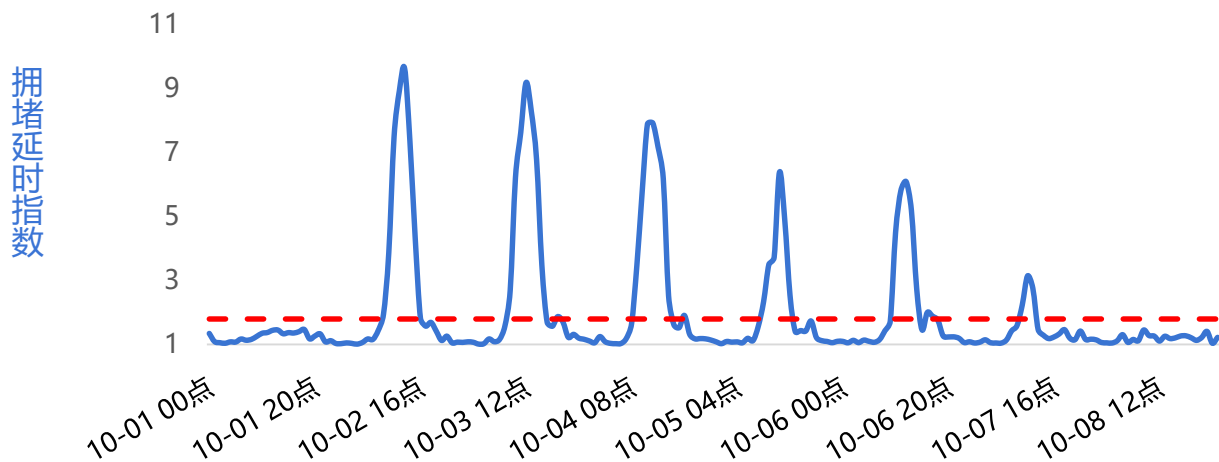
2020年国庆·中秋期间北京八达岭长城周边道路拥堵趋势预测



注：景区周边道路拥堵趋势预测依据景区周边2km范围的道路。

- ▶ 预计国庆期间前往北京野生动物园的市民及游客较多，届时大广高速大兴桥-兆丰桥拥堵程度较高，另外，从大广高速下来到106国道直到野生动物园门口拥堵程度也较高，提醒前去的游客注意避堵；
- ▶ 【易拥堵时段】：10月2日-6日白天拥堵程度较高；
- ▶ 【易拥堵路段】：大广高速（大兴桥-兆丰桥）、106国道；
- ▶ 【出行建议】：大广高速拥堵时可绕行京开辅路，避开10时-16时高峰时段，错峰出行。

2020年国庆·中秋期间北京野生动物园周边道路拥堵趋势预测



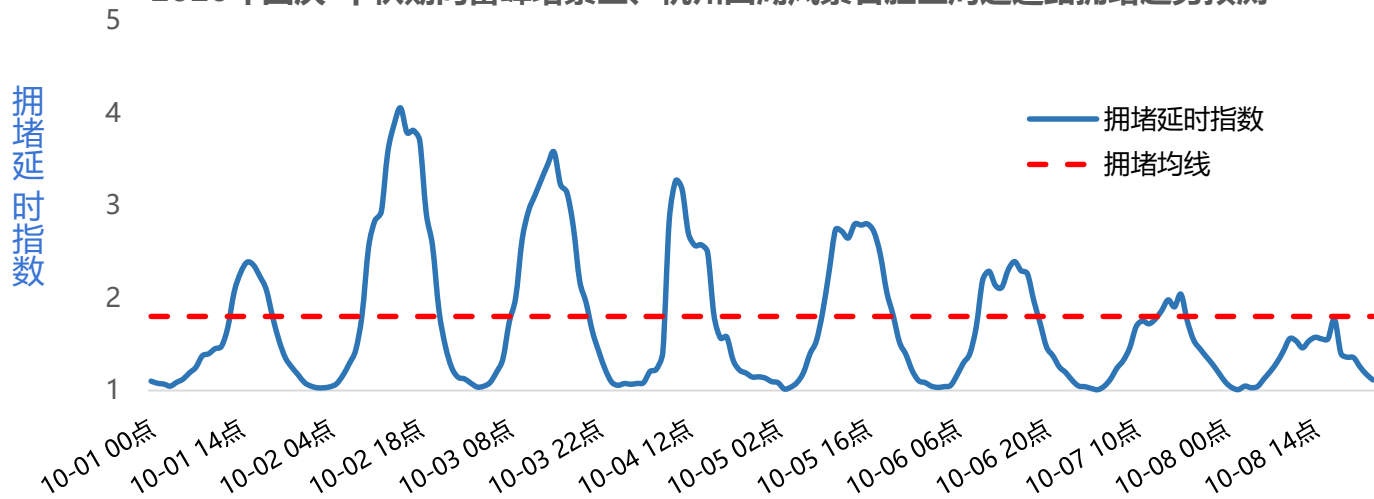
注：景区周边道路拥堵趋势预测依据景区周边2km范围的道路。

2020年国庆·中秋期间北京野生动物园拥堵路段预测



- 由于雷峰塔景区、西湖风景名胜区地处市区，预计节日期间周边道路拥堵程度较高，尤其是10月2日-5日白天拥堵程度较高。
- **【易拥堵路段】**：北山街、保俶路、曙光路、虎跑路、杨公堤、环城西路、延安路、庆春路、解放路、南山路等；
- **【出行建议】**：提醒前去游玩的市民及游客选择乘坐公共交通出行，自驾游客可以考虑10月6日12时以前、或者10月7日、8日前去，躲避拥堵。

2020年国庆·中秋期间雷峰塔景区、杭州西湖风景名胜区周边道路拥堵趋势预测



注：景区周边道路拥堵趋势预测依据景区周边2km范围的道路。

雷峰塔景区、杭州西湖风景名胜区拥堵路段预测



青岛-国庆·中秋期间青岛海底世界周边出行提示

预计节日期间青岛海底世界周边道路拥堵程度较高。

【易拥堵路段】：莱阳路、金口一路、鱼山路、金口二路等；

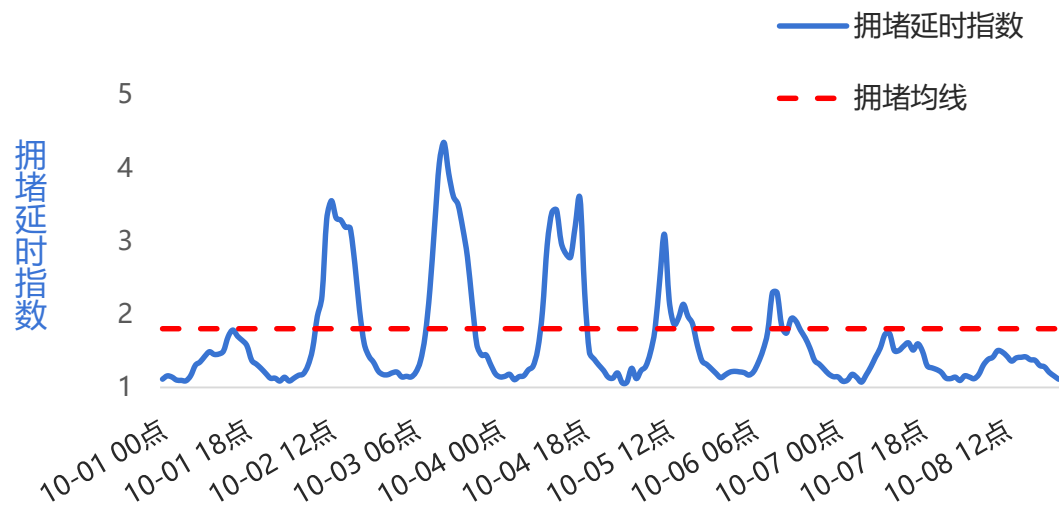
【易拥堵时段】：2日至4日9时-19时、5日10时-15时；

【出行建议】：乘坐公共交通前往，避开高峰时段，错峰出行。

2020年国庆·中秋期间青岛海底世界拥堵路段预测



2020年国庆·中秋期间青岛海底世界周边道路拥堵趋势预测



注：景区周边道路拥堵趋势预测依据景区周边2km范围的道路。



扫码下载高德地图APP



高德交通大数据公众号



高德交通报告官网

地址：北京市朝阳区阜荣街10号 首开广场6层

邮编：100102

邮箱：traffic-report@service.alibaba.com